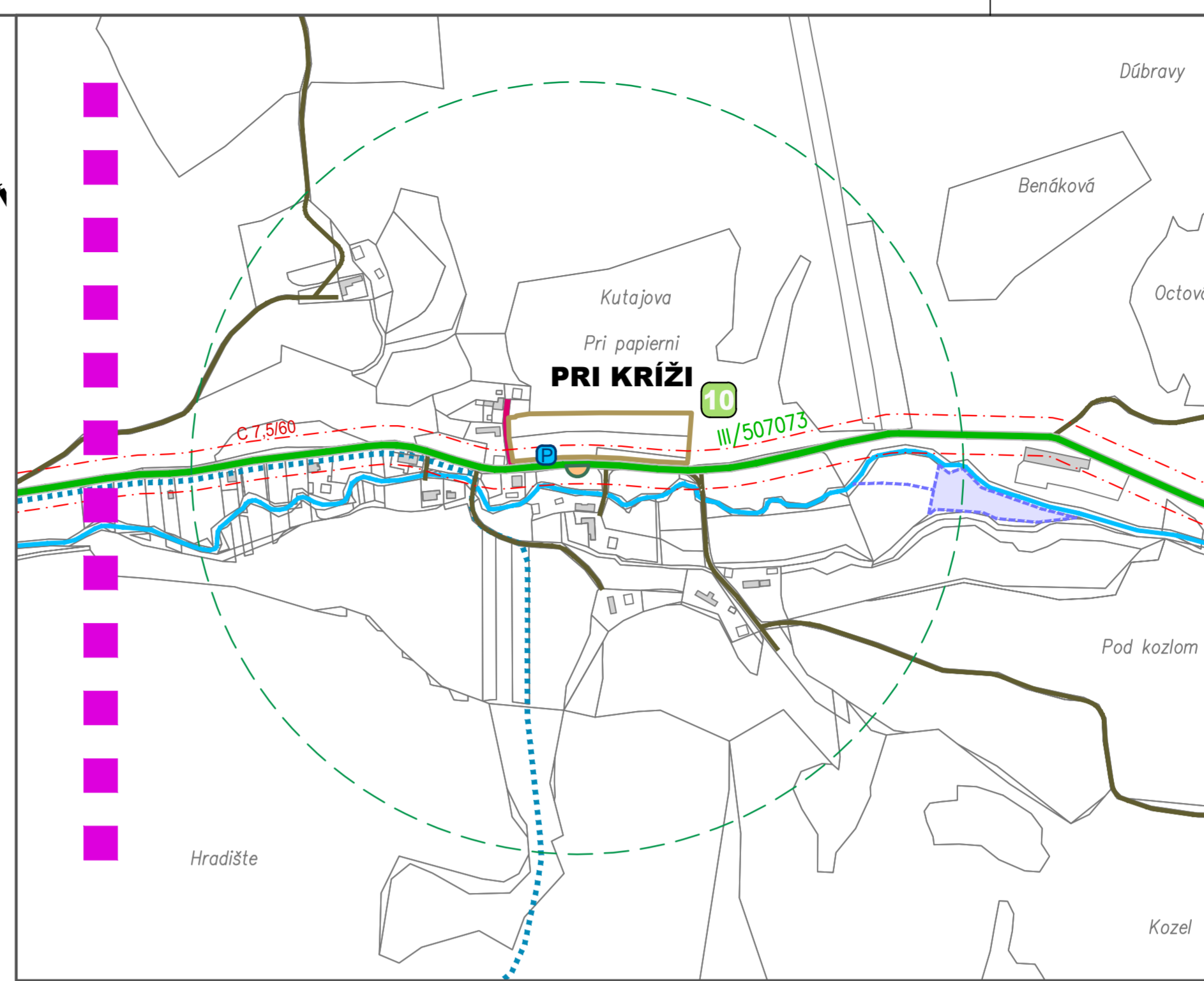
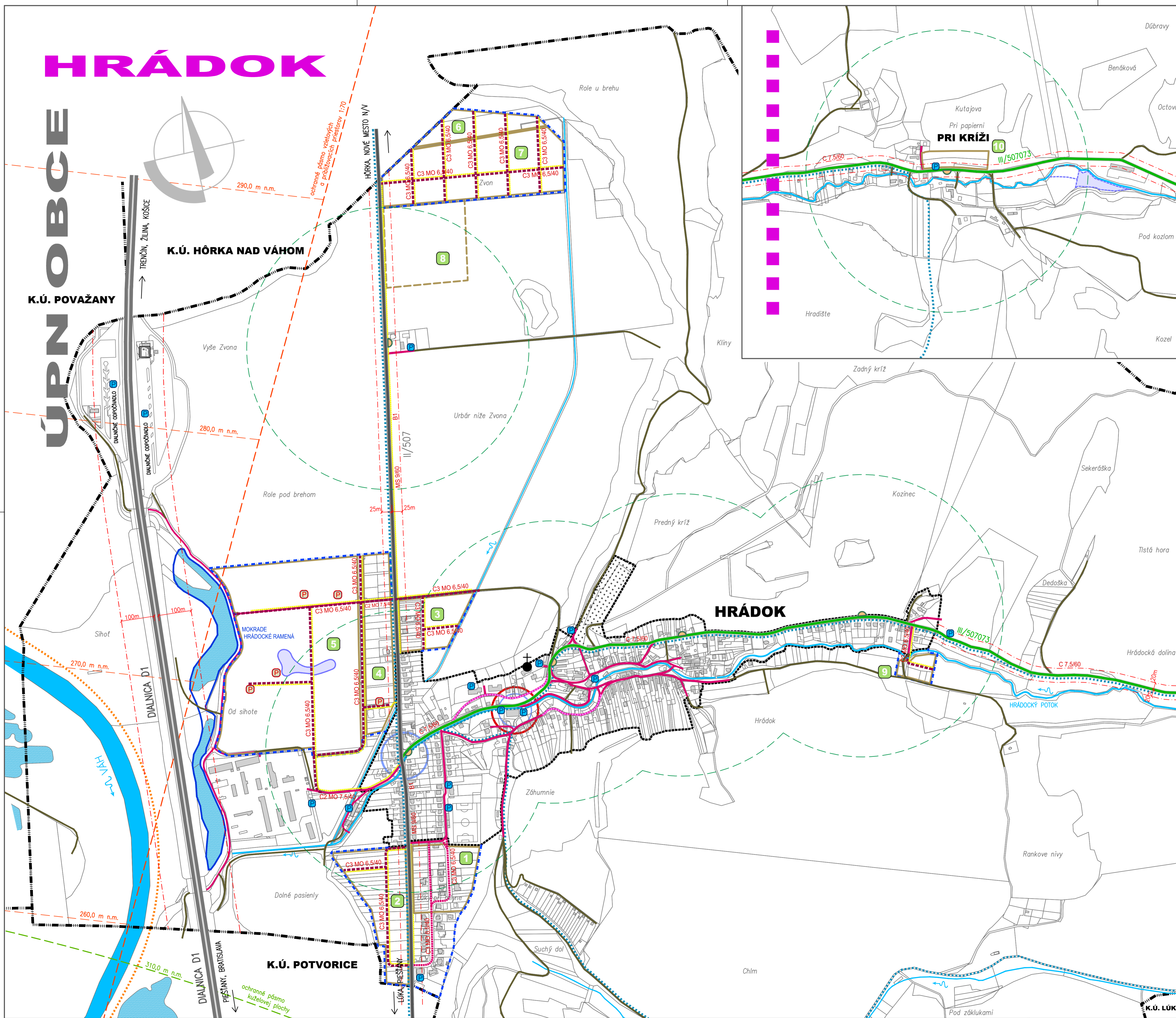


HRÁDOK

ÚPN OBCE



HRÁDOK



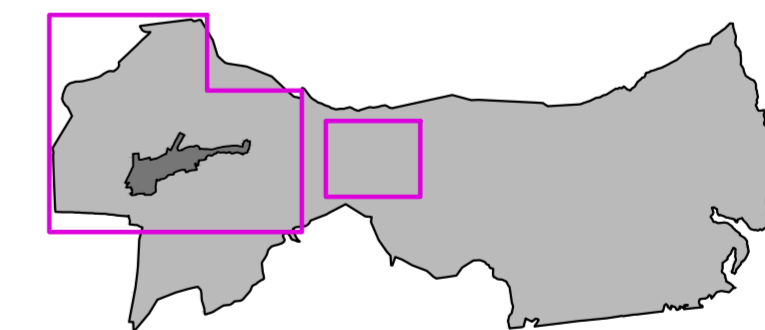
NÁVRH ÚPN OBCE

LEGENDA

STAV	NÁVRH
	- DIALNICA D-61
	- ŠTÁTNA CESTA III. TRIEDY 507073
	- ŠTÁTNA CESTA II. TRIEDY 507
	- MIESTNE KOMUNIKÁCIE SPEVNEŇENÉ
	- MIESTNE KOMUNIKÁCIE SPEVNEŇENÉ VO VÝSTAVBE
	- OSTATNÉ, NESPEVNEŇENÉ A POĽNÉ KOMUNIKÁCIE
	- PEŠIE KOMUNIKÁCIE
	- REKONŠTRUKCIA KOMUNIKÁCIE (NEDOSTATOČNÁ ŠÍRKA)
	- FUNKČNÁ TRIEDA A KATEGÓRIA CESTY
	- ZASTÁVKA HROMADNEJ AUTOBUSOVEJ DOPRAVY
	- IZOCHRÓMA DOSTUPNOSTI AUTOBUSOVÝCH ZASTÁVK (400 m)
	- PARKOVACIE PLOCHY
	- ČERPAČIA STANICA POHONNÝCH HMŔT
	- DOPRAVNÝ UZOL
	- ŤAŽISKOVÝ CENTRÁLNY PRIESTOR OBCE
	- CYKLOTRASA
	- CYKLOTRASA (ZDROJ ÚPN VÚC)
	- OCHRANNÉ PÁSMO KUŽELOVEJ PLOCHY LETISKA
	- OCHR. PÁSMO VZLETOVÝCH A PŘIBLIŽOVAC. PRIEST. LETISKA
	- OCHRANNÉ PÁSMA CIEST
	- VODNÝ TOK
	- VODNÁ PLOCHA
	- ÚZEMIE URČENÉ PRE POVODŇOVÉ PRIETOKY POTOKA PRI ZVEROPÄRME
	- HRANICA ZASTAVANÉHO ÚZEMIA K 1.1.1990
	- NAVRHOVANÉ ROZŠÍRENIE HRANICE ZAST. ÚZEMIA
	- HRANICA KATASTRA
	- ROZVOJOVÉ LOKALITY
	- ROZVOJOVÉ LOKALITY (VÝHLAD)

pozn.: v južnej časti k.ú. sa nachádza letecká prekážka, v ktorej platí zákaz akýchkoľvek stavieb, je zakreslená vo výkrese Č2 (výkres zachytáva celú územie katastra)
 pozn.: v návrhu sa uvažuje s rekonštrukciou šířkovej úpravy a minimálne výmenou povrchu takmer všetkých miestnych komunikácií aj úsekov štátnych ciest, nakoľko ich technický stav nezapovedá súčasným požiadavkám

SCHÉMA VÝKRESU



ČISTOPIS

OBSTARÁVATEL:	OBEC HRÁDOK	
SPRACOVATEL:	Ing. arch. R. KOČAJDA, Ing. arch. R. KIMLE, Ing. arch. M. KOČAJDOVÁ	
AUTOR:	Ing. L. BALAZOVIČ, Ing. V. RABČAN	
KRAJ:	TRENCIANSKY	
OKRES:	NOVÉ MESTO N/V	
MIERKA:	1:5 000	
FORMÁT:	8 A4	
DÁTUM:	11/2013	
NÁZOV VÝKRESU:	VEREJNÉ DOPRAVNÉ VYBAVENIE	

HRÁDOK 2013