

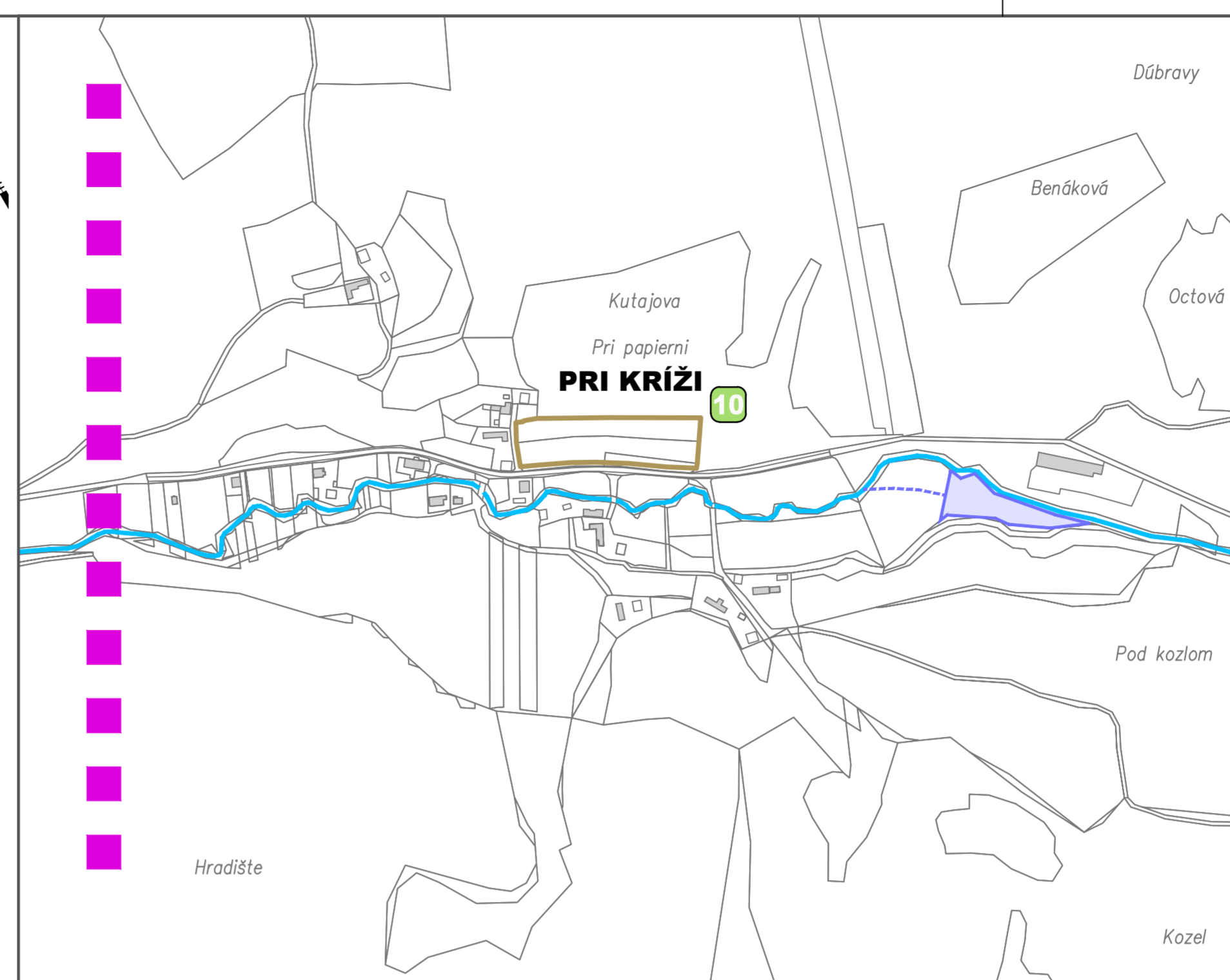
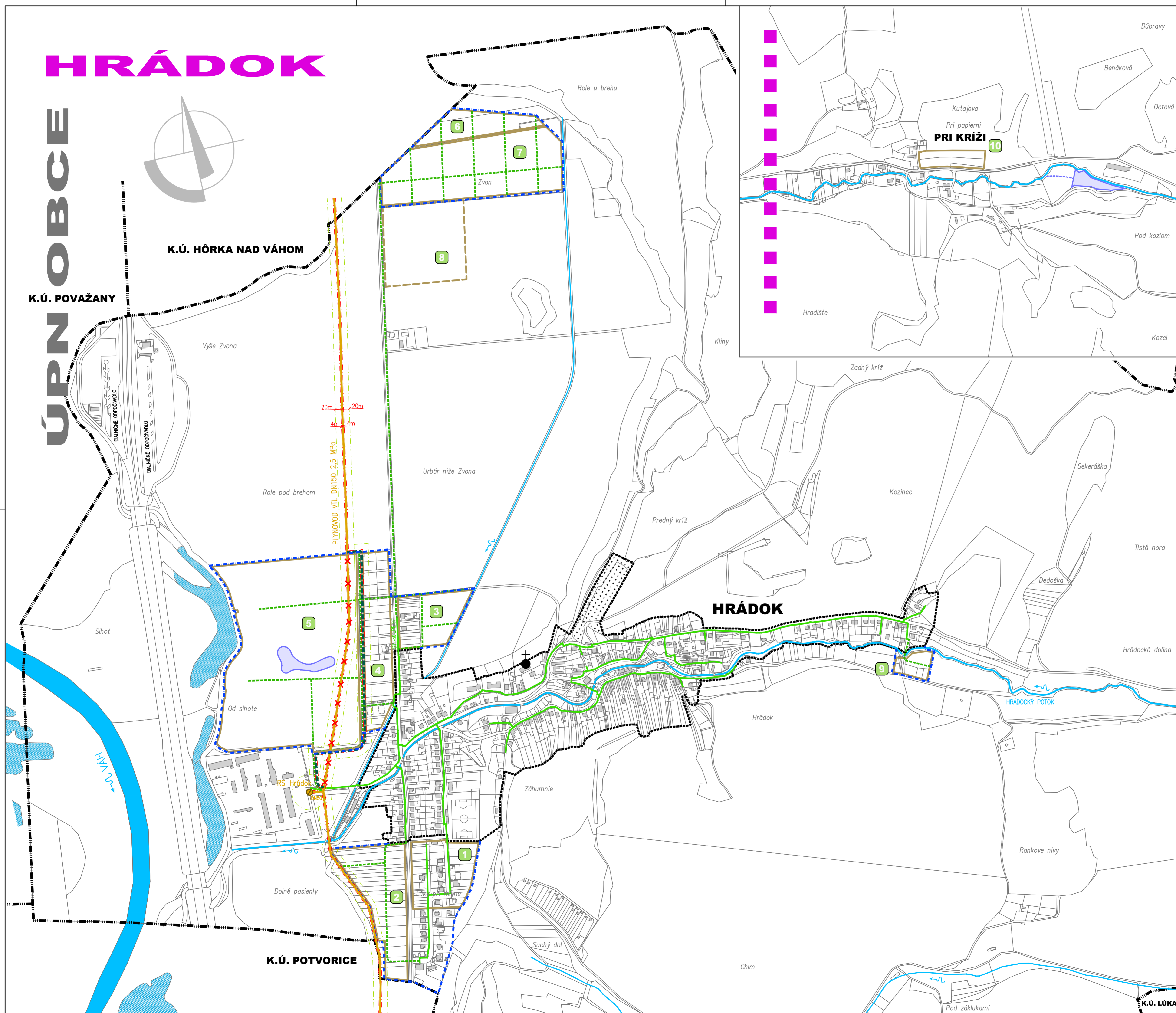
HRÁDOK

ÚPN OBCE



K.Ú. HÔRKA NAD VÁHOM

K.Ú. POVAŽANY



HRÁDOK



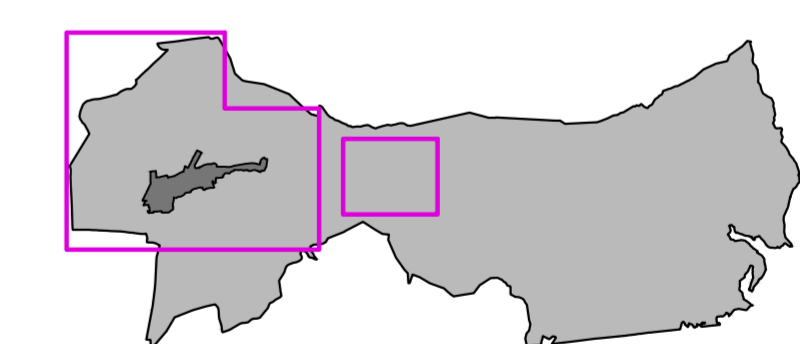
NÁVRH ÚPN OBCE

LEGENDA

STAV	NÁVRH	LEGENDA
		- PLYNOVOD VYSOKOTLAKÝ 2,5 MPa
		- ZRUŠENIE ÚSEKU VTL PLYNOVODU
		- PLYNOVOD STREDOTLAKÝ
		- REGULÁČNÁ STANICA PLYNU
		- OCHRANNÉ PÁSMA PLYNOFICAČNÝCH ZARIADENÍ A SIETÍ
		- BEZPEČNOSTNÉ PÁSMA PLYNOFICAČNÝCH ZARIADENÍ A SIETÍ
		- VODNÝ TOK
		- VODNÁ PLOCHA
		- HRANICA ZASTAVANÉHO ÚZEMIA K 1.1.1990
		- NAVRHOVANÉ ROZŠÍRENIE HRANICE ZAST. ÚZEMIA
		- HRANICA KATASTRA
		- ROZVOJOVÉ LOKALITY
		- ROZVOJOVÉ LOKALITY (VÝHLAD)

HRÁDOK 2013

SCHÉMA VÝKRESU



ČISTOPIS

OBSTARÁVATEL:	OBEC HRÁDOK	
SPRACOVATEL:	Ing. arch. R. KOČAJDA, Ing. arch. R. KIMLE, Ing. arch. M. KOČAJDOVÁ	
AUTOR:	Ing. L. BALÁŽOVIČ, Ing. V. RABČAN	
KRAJ:	TREŇČIANSKY	
OKRES:	NOVÉ MESTO NV	
MIERKA:	1:5 000	
FORMÁT:	A4	
DÁTUM:	11/2013	
NÁZOV VÝKRESU:	VEREJNÉ TECHNICKÉ VYBAVENIE - PLYNOFICAČIA	